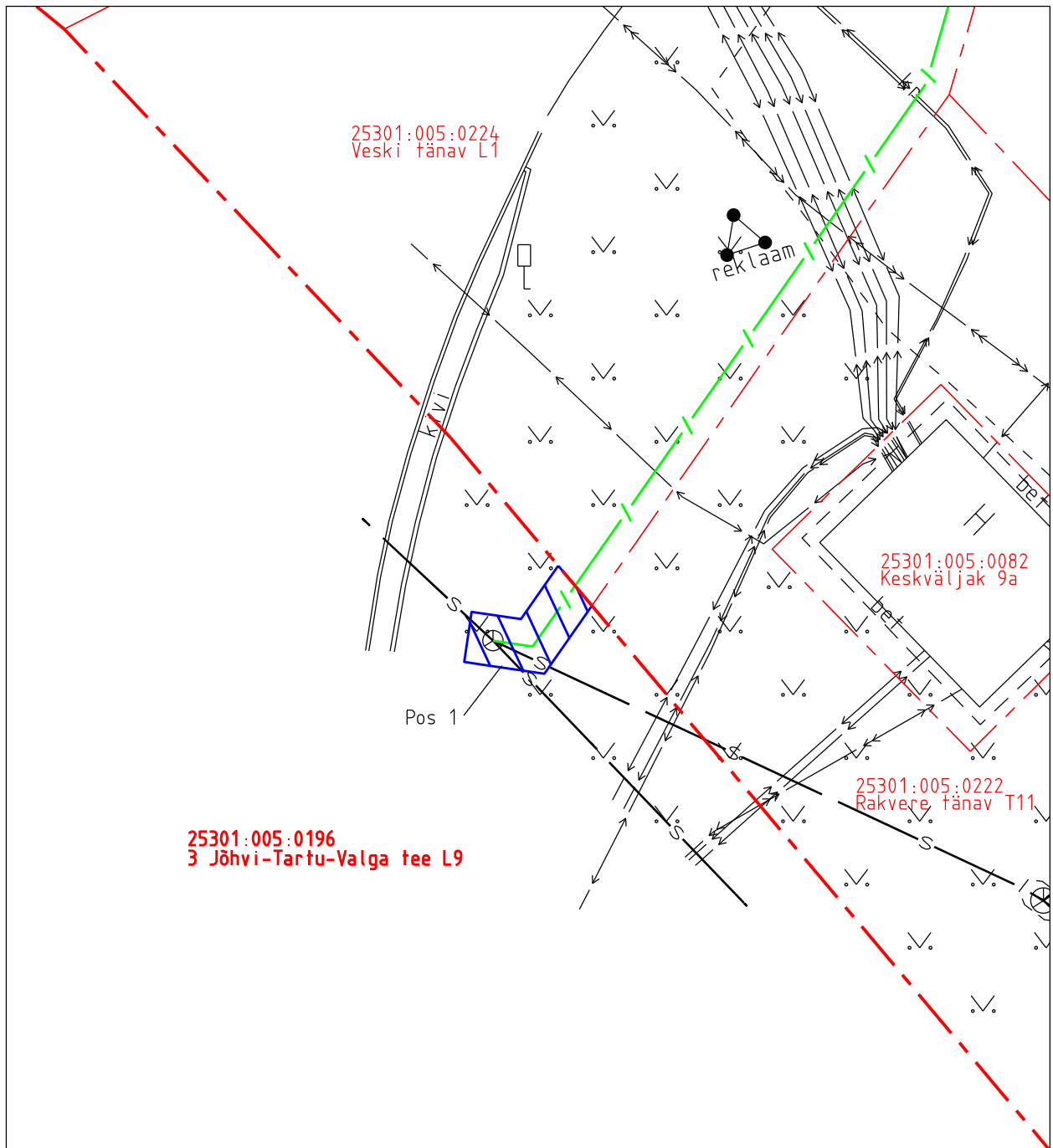






Isikliku kasutusõiguse seadmise plaan

IKÕ ala pos nr	Registriososa nr, KV kood	Katastriüksuse tunnus, nimi ja sihtotstarve	Ala pindala (m2)
1	5402150, KV40566	25301:005:0196; 3 Jõhvi-Tartu-Valga tee L9 transpordimaa	11



TINGMÄRGID:

- / - proj. side maakaabelliin
-  olol. sidekaev
-  olol. side maakaabelliin
-  katastriüksuste piirid
-  IKO seadmise ala

Projekti nimetus				Töö nr
Ida-Viru maakond, Jõhvi vald, Jõhvi linn, Rakvere põik 1 sideühendus				12669P/PF14447
Projekti koostaja	Plaan koostaja	Mõõtkava	Leht	Kuupäev
Kirjanurk OÜ	A. Jankovskaja	1:250	1-1	15.11.2024